



**КОМИТЕТ ИМУЩЕСТВЕННЫХ ОТНОШЕНИЙ  
АДМИНИСТРАЦИИ ПЕРМСКОГО МУНИЦИПАЛЬНОГО РАЙОНА**

**РЕШЕНИЕ**

о размещении объектов № 591

Пермский край  
Пермский район

19.07.2021

Комитет имущественных отношений администрации Пермского муниципального района разрешает Акционерному обществу «Газпром газораспределение Пермь» (ИНН 5902183841, ОГРН 1025900512670, почтовый адрес: 614000, г. Пермь, ул. Петропавловская, 43)

размещение объекта «Газопровод давлением до 0,6 Мпа включительно, для размещения которого не требуется разрешения на строительство

на землях государственная собственность на которые не разграничена

на срок 1 год с 19.07.2021 г. по 18.07.2022 г.

Местоположение: Пермский край, Пермский район, Култаевское с/п, д. Ежи, ул. Леготкиных, к дому 3

Приложение: схема предполагаемых к использованию земель или части земельного участка.

Председатель комитета  
имущественных отношений администрации  
Пермского муниципального района



Г.В. Мюресов

(подпись, печать)



Схема предполагаемых к использованию земель или части земельного участка

Объект: Газопровод давлением до 0,6 Мпа включительно, для размещения которого не требуется разрешения на строительство

Местоположение: расположенным по адресу: Пермский край, р-н Пермский, с/п Култаевское, д. Ежи, ул. Леготкиных, к дому 3

Площадь земель или части земельного участка, кв.м.: 651

Категория земель: земли населенных пунктов

Вид разрешенного использования: -

Описание границ смежных землепользователей:

От точки н1 до точки н3 - земли общего пользования

От точки н3 до точки н1 - земельный участок с кадастровым номером 59:32:1350001:439

От точки н4 до точки н7 - земельный участок с кадастровым номером 59:32:1350001:439

От точки н7 до точки н9 - земельный участок с кадастровым номером 59:32:1350001:504

От точки н9 до точки н11 - земельный участок с кадастровым номером 59:32:1350001:436

От точки н11 до точки н12 - земельный участок с кадастровым номером 59:32:3250001:3950

От точки н12 до точки н13 - земельный участок с кадастровым номером 59:32:1350001:436

От точки н13 до точки н14 - земельный участок с кадастровым номером 59:32:1350001:504

От точки н14 до точки н16 - земельный участок с кадастровым номером 59:32:1350001:48

От точки н16 до точки н18 - земли общего пользования

От точки н18 до точки н19 - земельный участок с кадастровым номером 59:32:1350001:47

От точки н19 до точки н21 - земельный участок с кадастровым номером 59:32:1350001:250

От точки н21 до точки н4 - земли общего пользования








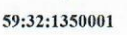
Каталог координат, м

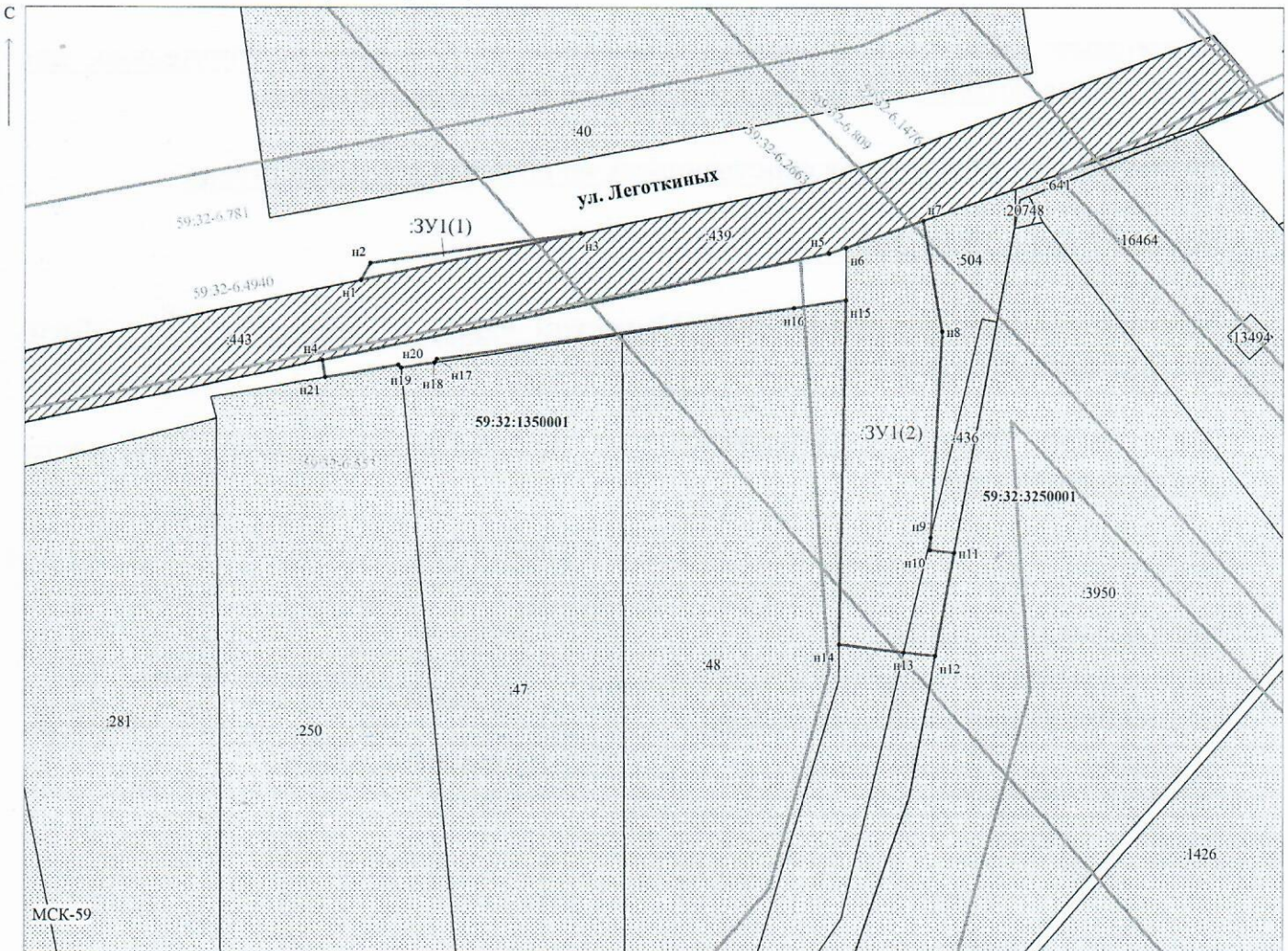
| № точки границы | X         | Y          |
|-----------------|-----------|------------|
| н1              | 508770.20 | 2209015.47 |
| н2              | 508771.98 | 2209016.46 |
| н3              | 508775.13 | 2209038.65 |
| н4              | 508761.71 | 2209011.41 |
| н5              | 508773.03 | 2209064.98 |
| н6              | 508773.61 | 2209066.75 |
| н7              | 508776.45 | 2209074.89 |
| н8              | 508764.79 | 2209076.90 |
| н9              | 508743.10 | 2209075.73 |
| н10             | 508741.77 | 2209075.66 |

Каталог координат, м

| № точки границы | X         | Y          |
|-----------------|-----------|------------|
| н11             | 508741.46 | 2209078.22 |
| н12             | 508730.62 | 2209076.23 |
| н13             | 508731.02 | 2209072.90 |
| н14             | 508731.83 | 2209066.09 |
| н15             | 508768.06 | 2209066.74 |
| н16             | 508767.23 | 2209061.25 |
| н17             | 508761.86 | 2209023.42 |
| н18             | 508761.45 | 2209023.19 |
| н19             | 508760.92 | 2209019.67 |
| н20             | 508761.22 | 2209019.35 |
| н21             | 508759.88 | 2209011.71 |

Условные обозначения:

-  - предполагаемый участок земель, на которых планируется размещение объекта
-  250 - границы и номер земельного участка, сведения о которых внесены в ЕГРН
-  443 - границы и номер объекта капитального строительства, сведения о которых внесены в ЕГРН
-  - граница кадастрового квартала
-  59.32-6-583 - зоны с особыми условиями использования территории, сведения о которых внесены в ЕГРН
-  :ЗУ1 - обозначение запрашиваемого земельного участка
-  н1 - характерная точка границ земель или части земельного участка
-  59:32:1350001 - номер кадастрового квартала



Масштаб 1:500

Заявитель:  / Егошина И.В.  
МП (подпись, расшифровка подписи)

(для юридических лиц  
и индивидуальных предпринимателей)